

филиал федерального государственного бюджетного учреждения "Федеральная кадастровая палата Федеральной службы государственной регистрации, кадастра и картографии" по Пермскому краю

(полное наименование органа кадастрового учета)

КП.1

КАДАСТРОВЫЙ ПАСПОРТ ЗЕМЕЛЬНОГО УЧАСТКА

"21" декабря 2016г. № 5900/201/16-995143

1	Кадастровый номер: 59:32:3420001:1899	2	Лист № 1	3	Всего листов: 5
4	Номер кадастрового квартала: 59:32:3420001				
5	Предыдущие номера: 59:32:3420001:1889	6	Дата внесения номера в государственный кадастр недвижимости: 21.12.2016		
7	—				
8	Кадастровые номера объектов капитального строительства: —				
9	Адрес (описание местоположения): Пермский край, Пермский район, Двуреченское с/п, в 1,05 км. юго-западнее дома 9 по ул. Советская д. Устиново				
10	Категория земель: Земли сельскохозяйственного назначения				
11	Разрешенное использование: для сельскохозяйственного производства				
12	Площадь: 17099 +/- 46кв. м				
13	Кадастровая стоимость: 19920.34 руб.				
14	Сведения о правах: —				
15	Особые отметки: Для данного земельного участка обеспечен доступ посредством земельного участка (земельных участков) с кадастровым номером (кадастровыми номерами) 59:32:3420001:1896.				
16	Сведения о природных объектах: —				
17	Дополнительные сведения:				
	17.1	Кадастровые номера участков, образованных с земельным участком: 59:32:3420001:1900, 59:32:3420001:1901, 59:32:3420001:1896, 59:32:3420001:1894, 59:32:3420001:1897, 59:32:3420001:1892, 59:32:3420001:1895, 59:32:3420001:1898, 59:32:3420001:1893			
	17.2	Кадастровый номер преобразованного участка: —			
	17.3	Кадастровые номера участков, подлежащих снятию или снятых с кадастрового учета: 59:32:3420001:1889			
17.4	Кадастровые номера участков, образованных из земельного участка: —				
18	Характер сведений государственного кадастра недвижимости (статус записи о земельном участке): Сведения об объекте недвижимости имеют статус временные. Дата истечения срока действия временного характера - 22.12.2021				
19	Сведения о кадастровых инженерах: Махмутова Марина Юрьевна №59-12-540, Общество с ограниченной ответственностью "ГЕОмах", 08.12.2016				

Ведущий инженер

(наименование должности)

М.П.

(подпись)

Е.Н. Бомбела

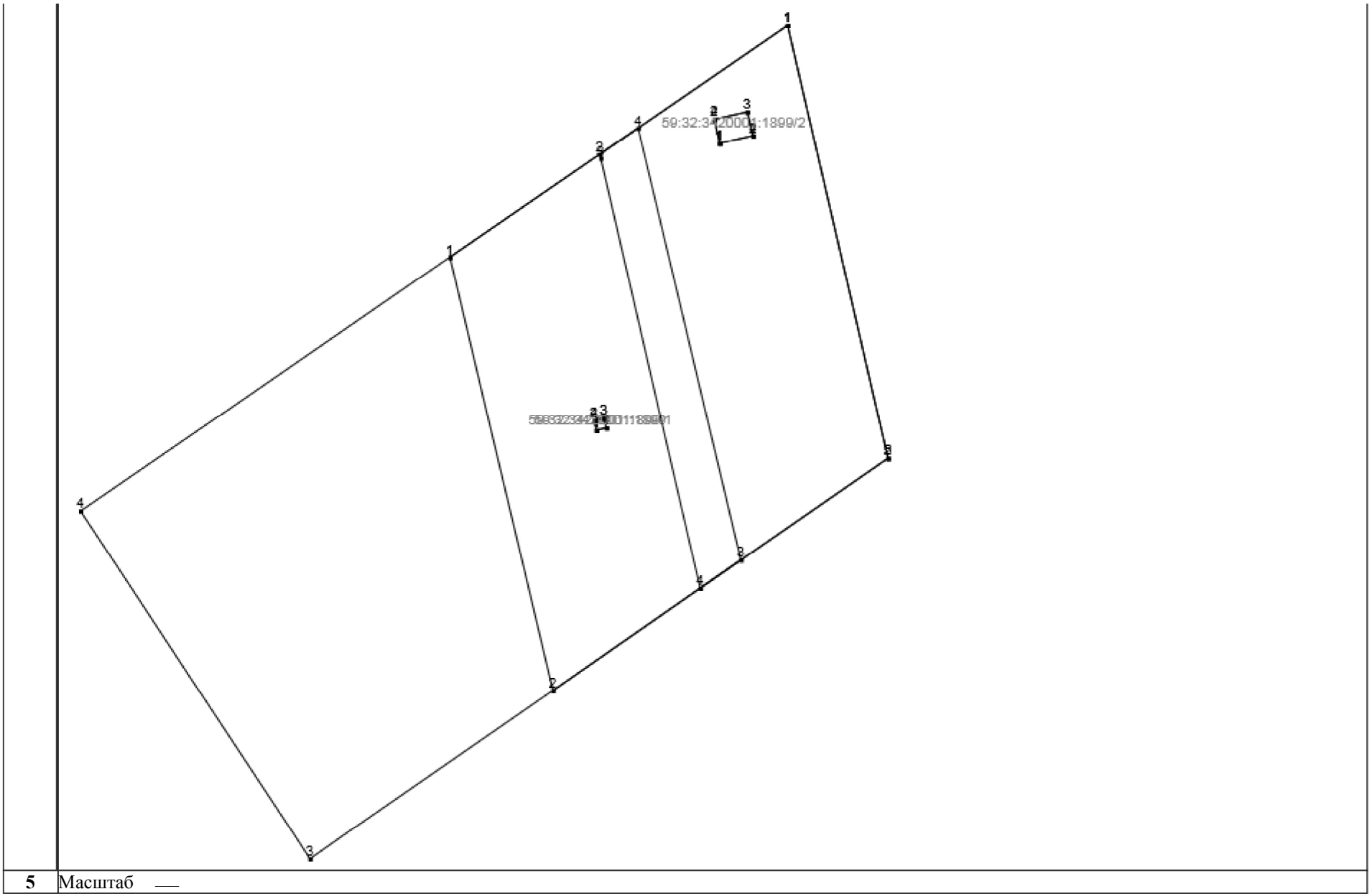
(инициалы, фамилия)

КП.2

КАДАСТРОВЫЙ ПАСПОРТ ЗЕМЕЛЬНОГО УЧАСТКА

"21" декабря 2016г. № 5900/201/16-995143

1	Кадастровый номер: 59:32:3420001:1899	2	Лист № <u>2</u>	3	Всего листов: <u>5</u>
4	План (чертеж, схема) земельного участка:				



Ведущий инженер

(наименование должности)

М.П.

(подпись)

Е.Н. Бомбела

(инициалы, фамилия)

КП.3

КАДАСТРОВЫЙ ПАСПОРТ ЗЕМЕЛЬНОГО УЧАСТКА

"21" декабря 2016г. № 5900/201/16-995143

1	Кадастровый номер: 59:32:3420001:1899	2	Лист № 3	3	Всего листов: 5
Сведения о частях земельного участка и обременениях					
	№ п/п	Учетный номер части	Площадь (м ²)	Характеристика части	
	1	2	3	4	
4	1	1	5010	, Охранная зона ВЛ-110 кВ «Владимирская-Кашино» с отпайкой на пс «Осенцы» с совместным подвесом ВЛ-110 кВ «Владимирская-Осенцы», Охранная зона ВЛ-110 кВ «Владимирская-Кашино» с отпайкой на пс «Осенцы» с совместным подвесом ВЛ-110 кВ «Владимирская-Осенцы», зона с особыми условиями использования территорий, 59.01.2.108, Постановление "О порядке установления охранных зон объектов электросетевого хозяйства и особых условий использования земельных участков, расположенных в границах таких зон" № 160 от 24.09.2009	
	2	2	4957	, ОХРАННАЯ ЗОНА ВЛ-220 КВ ВЛАДИМИРСКАЯ-ХИМКОМПЛЕКС №1, 2 НА ТЕРРИТОРИИ ПЕРМСКОГО МУНИЦИПАЛЬНОГО РАЙОНА, ОХРАННАЯ ЗОНА ВЛ-220 КВ ВЛАДИМИРСКАЯ-ХИМКОМПЛЕКС №1, 2 НА ТЕРРИТОРИИ ПЕРМСКОГО МУНИЦИПАЛЬНОГО РАЙОНА, зона с особыми условиями использования территорий, 59.32.2.370, Постановление "О порядке установления охранных зон объектов электросетевого хозяйства и особых условий использования земельных участков, расположенных в границах таких зон" № 160 от 24.02.2009	
	3	—	весь	, Единая санитарно-защитная зона промузла "Осенцы", Единая санитарно-защитная зона промузла "Осенцы", зона с особыми условиями использования территорий, 59.00.2.54, Санитарно-эпидемиологическое заключение № 59.55.18.000.Т.000731.08.13 от 08.08.2013	
	4	—	весь	, Зона с особыми условиями использования - Приаэродромная территория аэродрома аэропорта Большое Савино, Зона с особыми условиями использования - Приаэродромная территория аэродрома аэропорта Большое Савино, зона с особыми условиями использования территорий, 59.32.2.857, Постановление "Об утверждении Федеральных правил использования воздушного пространства Российской Федерации" № 138 от 11.03.2010	

Ведущий инженер

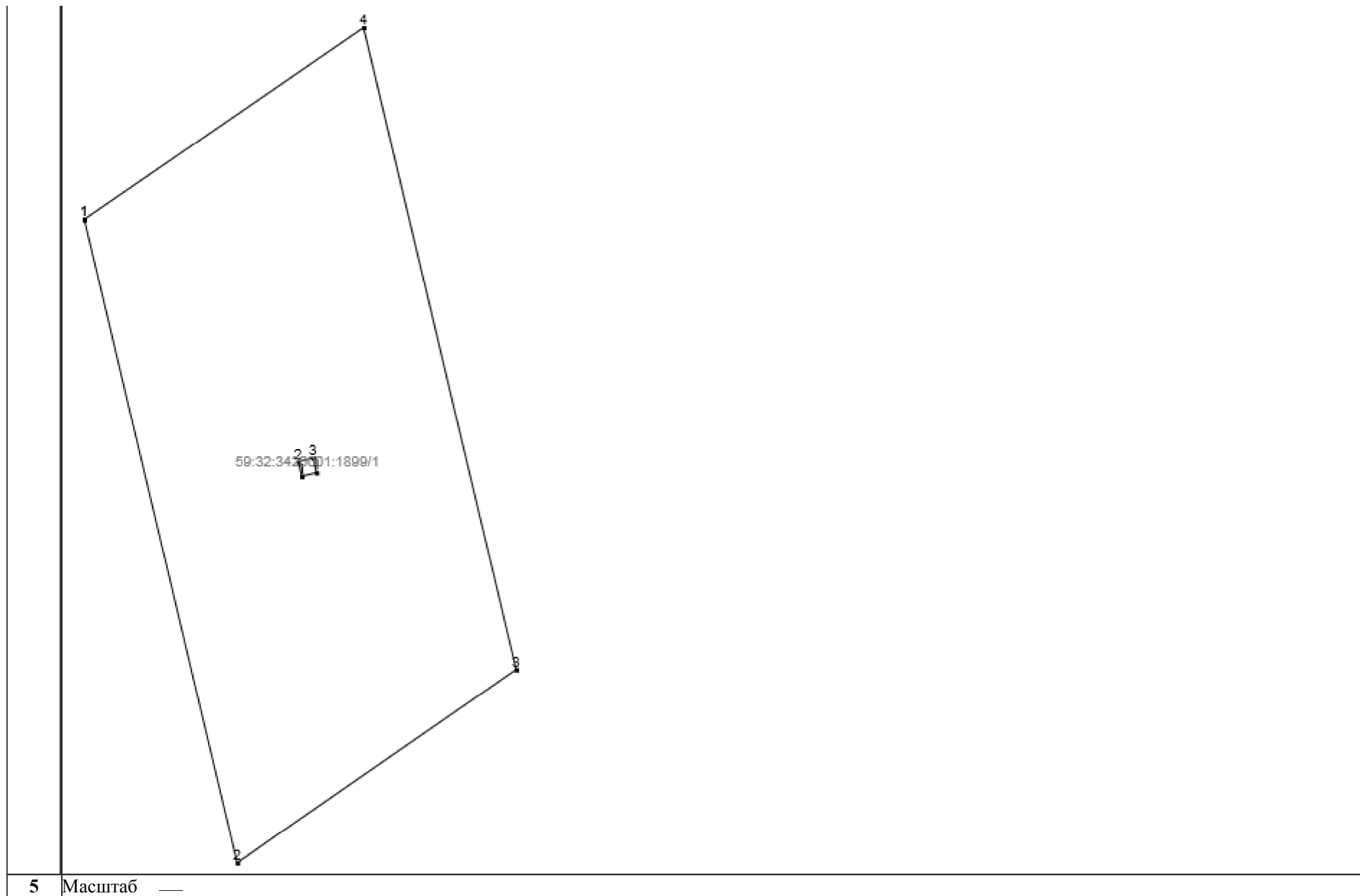
(наименование должности)

М.П.

(подпись)

Е.Н. Бомбела

(инициалы, фамилия)



Ведущий инженер

(наименование должности)

М.П.

(подпись)

Е.Н. Бомбела

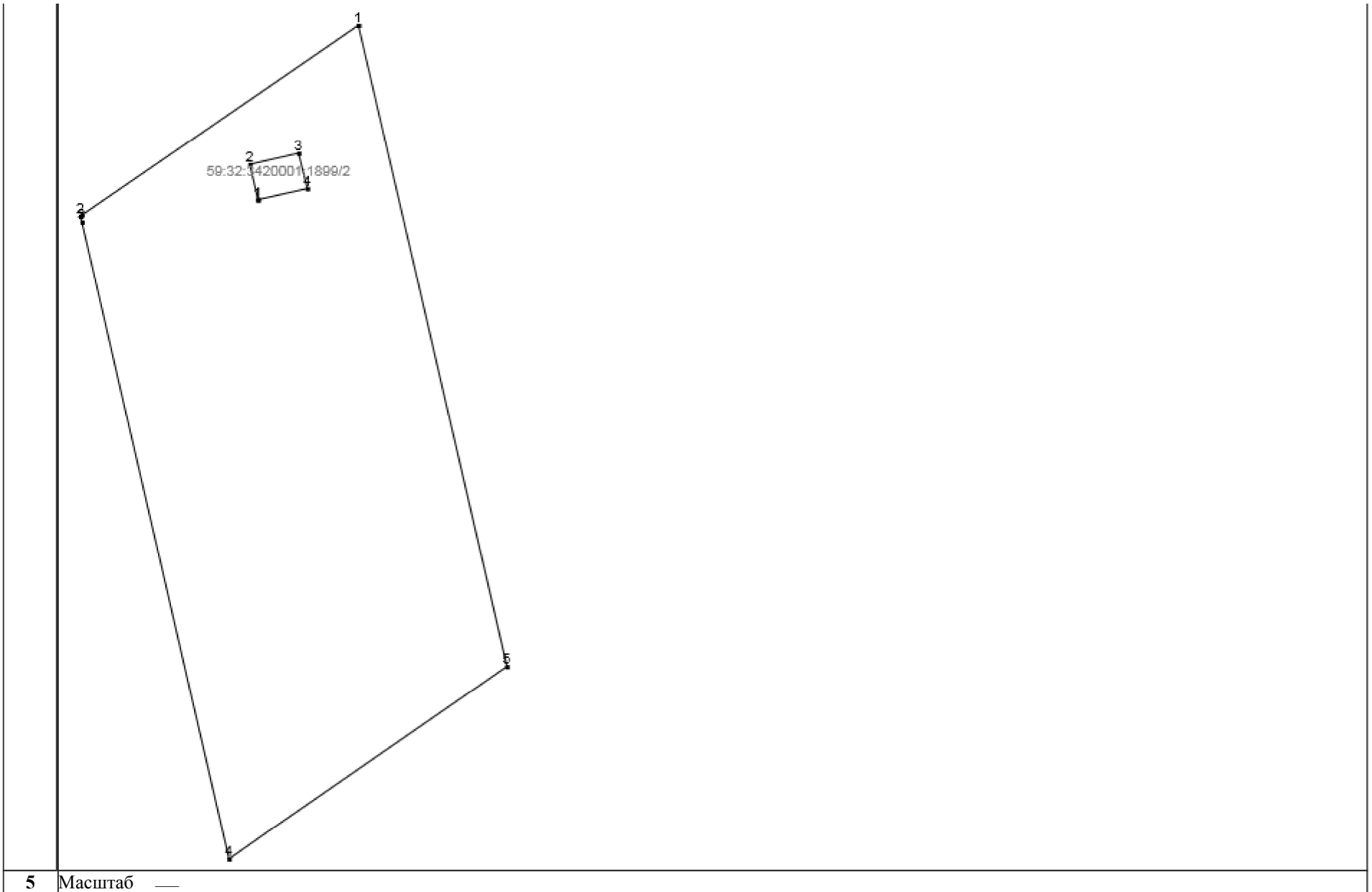
(инициалы, фамилия)

КП.4

КАДАСТРОВЫЙ ПАСПОРТ ЗЕМЕЛЬНОГО УЧАСТКА

"21" декабря 2016г. № 5900/201/16-995143

1	Кадастровый номер: 59:32:3420001:1899	2	Лист № 5	3	Всего листов: 5
4	План (чертеж, схема) части земельного участка Учетный номер части: 59:32:3420001:1899/2				



5 Масштаб —

Ведущий инженер

(наименование должности)

М.П.

(подпись)

Е.Н. Бомбела

(инициалы, фамилия)