

**филиал федерального государственного бюджетного учреждения "Федеральная кадастровая палата Федеральной службы государственной регистрации, кадастра и картографии" по Пермскому краю**

(полное наименование органа кадастрового учета)

**КП.1**

**КАДАСТРОВЫЙ ПАСПОРТ ЗЕМЕЛЬНОГО УЧАСТКА**

**"21" декабря 2016г. № 5900/201/16-995144**

<b>1</b>	Кадастровый номер: <b>59:32:3420001:1900</b>	<b>2</b>	Лист № <b>1</b>	<b>3</b>	Всего листов: <b>5</b>
<b>4</b>	Номер кадастрового квартала: <b>59:32:3420001</b>				
<b>5</b>	Предыдущие номера: <b>59:32:3420001:1889</b>	<b>6</b>	Дата внесения номера в государственный кадастр недвижимости: <b>21.12.2016</b>		
<b>7</b>	—				
<b>8</b>	Кадастровые номера объектов капитального строительства: —				
<b>9</b>	Адрес (описание местоположения): Пермский край, Пермский район, Двуреченское с/п, в 1,05 км. юго-западнее дома 9 по ул. Советская д. Устиново				
<b>10</b>	Категория земель: Земли сельскохозяйственного назначения				
<b>11</b>	Разрешенное использование: для сельскохозяйственного производства				
<b>12</b>	Площадь: 17687 +/- 47 кв. м				
<b>13</b>	Кадастровая стоимость: 20605.36 руб.				
<b>14</b>	Сведения о правах: —				
<b>15</b>	Особые отметки: Для данного земельного участка обеспечен доступ посредством земельного участка (земельных участков) с кадастровым номером (кадастровыми номерами) 59:32:3420001:1896.				
<b>16</b>	Сведения о природных объектах: —				
<b>17</b>	Дополнительные сведения:				
	<b>17.1</b>	Кадастровые номера участков, образованных с земельным участком: 59:32:3420001:1901, 59:32:3420001:1896, 59:32:3420001:1894, 59:32:3420001:1897, 59:32:3420001:1892, 59:32:3420001:1895, 59:32:3420001:1898, 59:32:3420001:1893, 59:32:3420001:1899			
	<b>17.2</b>	Кадастровый номер преобразованного участка: —			
	<b>17.3</b>	Кадастровые номера участков, подлежащих снятию или снятых с кадастрового учета: 59:32:3420001:1889			
<b>17.4</b>	Кадастровые номера участков, образованных из земельного участка: —				
<b>18</b>	Характер сведений государственного кадастра недвижимости (статус записи о земельном участке): Сведения об объекте недвижимости имеют статус временные. Дата истечения срока действия временного характера - 22.12.2021				
<b>19</b>	Сведения о кадастровых инженерах: Махмутова Марина Юрьевна №59-12-540, Общество с ограниченной ответственностью "ГЕОмах", 08.12.2016				

Ведущий инженер

(наименование должности)

М.П.

(подпись)

Е.Н. Бомбела

(инициалы, фамилия)

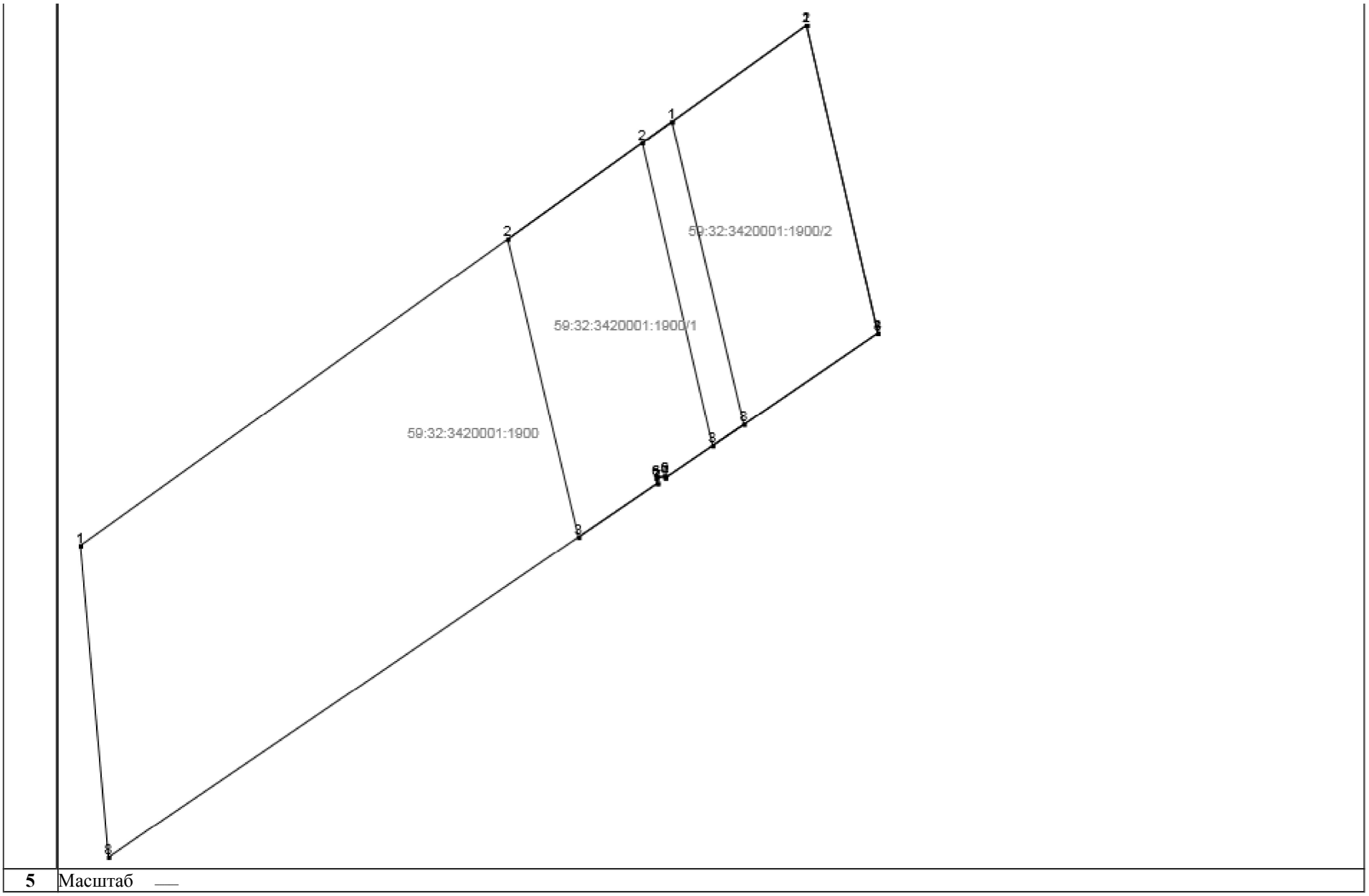


КП.2

## КАДАСТРОВЫЙ ПАСПОРТ ЗЕМЕЛЬНОГО УЧАСТКА

**"21" декабря 2016г. № 5900/201/16-995144**

<b>1</b>	Кадастровый номер: <b>59:32:3420001:1900</b>	<b>2</b>	Лист № <u>2</u>	<b>3</b>	Всего листов: <u>5</u>
<b>4</b>	План (чертеж, схема) земельного участка:				



Ведущий инженер

(наименование должности)

М.П.

(подпись)

Е.Н. Бомбела

(инициалы, фамилия)

КП.3

## КАДАСТРОВЫЙ ПАСПОРТ ЗЕМЕЛЬНОГО УЧАСТКА

"21" декабря 2016г. № 5900/201/16-995144

1	Кадастровый номер: 59:32:3420001:1900	2	Лист № 3	3	Всего листов: 5
<b>Сведения о частях земельного участка и обременениях</b>					
	№ п/п	Учетный номер части	Площадь (м <sup>2</sup> )	Характеристика части	
	1	2	3	4	
4	1	1	3961	, Охранная зона ВЛ-110 кВ «Владимирская-Кашино» с отпайкой на пс «Осенцы» с совместным подвесом ВЛ-110 кВ «Владимирская-Осенцы», Охранная зона ВЛ-110 кВ «Владимирская-Кашино» с отпайкой на пс «Осенцы» с совместным подвесом ВЛ-110 кВ «Владимирская-Осенцы», зона с особыми условиями использования территорий, 59.01.2.108, Постановление "О порядке установления охранных зон объектов электросетевого хозяйства и особых условий использования земельных участков, расположенных в границах таких зон" № 160 от 24.09.2009	
	2	2	4015	, ОХРАННАЯ ЗОНА ВЛ-220 КВ ВЛАДИМИРСКАЯ-ХИМКОМПЛЕКС №1, 2 НА ТЕРРИТОРИИ ПЕРМСКОГО МУНИЦИПАЛЬНОГО РАЙОНА, ОХРАННАЯ ЗОНА ВЛ-220 КВ ВЛАДИМИРСКАЯ-ХИМКОМПЛЕКС №1, 2 НА ТЕРРИТОРИИ ПЕРМСКОГО МУНИЦИПАЛЬНОГО РАЙОНА, зона с особыми условиями использования территорий, 59.32.2.370, Постановление "О порядке установления охранных зон объектов электросетевого хозяйства и особых условий использования земельных участков, расположенных в границах таких зон" № 160 от 24.02.2009	
	3	—	весь	, Единая санитарно-защитная зона промузла "Осенцы", Единая санитарно-защитная зона промузла "Осенцы", зона с особыми условиями использования территорий, 59.00.2.54, Санитарно-эпидемиологическое заключение № 59.55.18.000.Т.000731.08.13 от 08.08.2013	
	4	—	весь	, Зона с особыми условиями использования - Приаэродромная территория аэродрома аэропорта Большое Савино, Зона с особыми условиями использования - Приаэродромная территория аэродрома аэропорта Большое Савино, зона с особыми условиями использования территорий, 59.32.2.857, Постановление "Об утверждении Федеральных правил использования воздушного пространства Российской Федерации" № 138 от 11.03.2010	

Ведущий инженер

(наименование должности)

М.П.

(подпись)

Е.Н. Бомбела

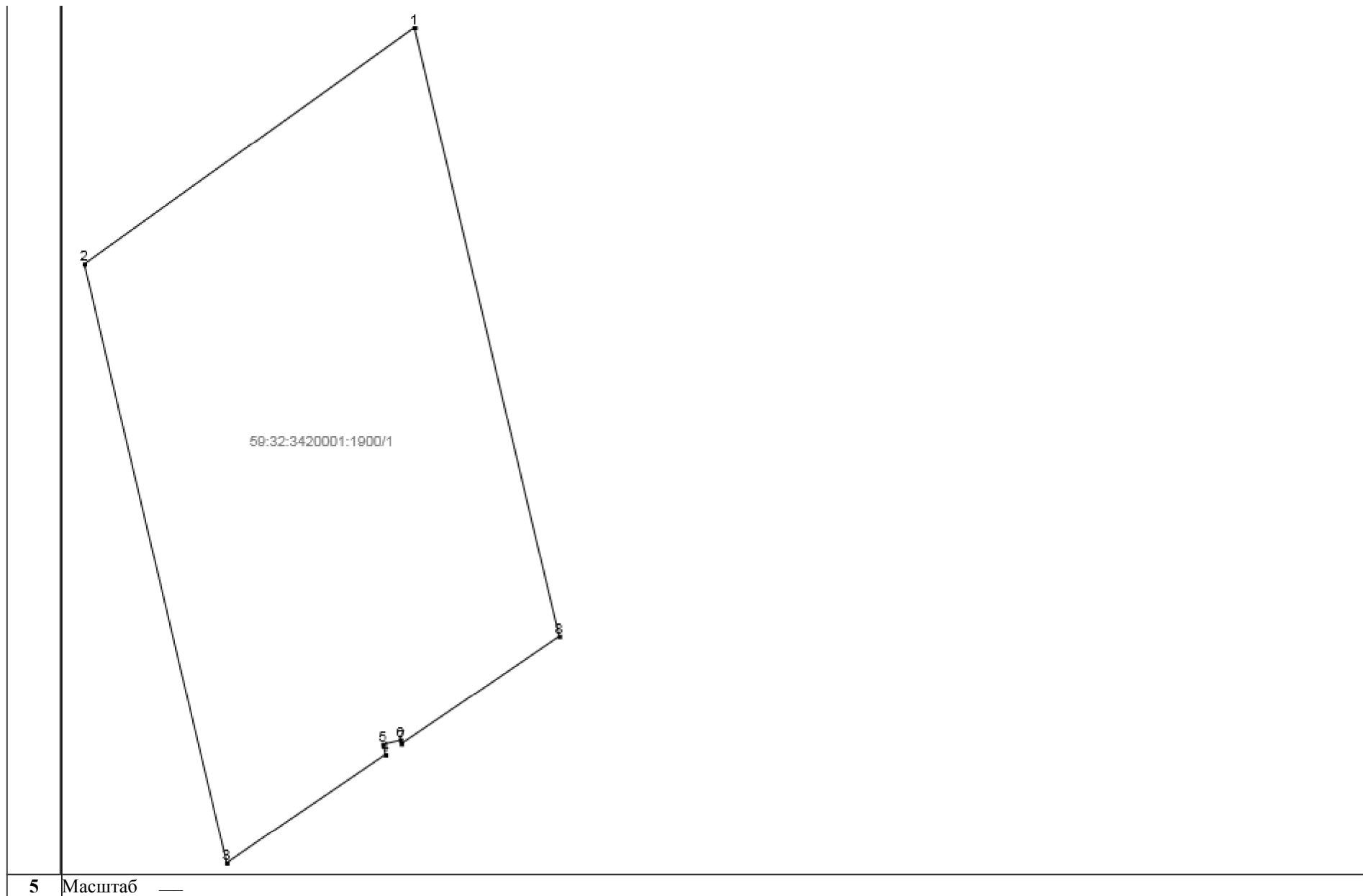
(инициалы, фамилия)

КП.4

## КАДАСТРОВЫЙ ПАСПОРТ ЗЕМЕЛЬНОГО УЧАСТКА

**"21" декабря 2016г. № 5900/201/16-995144**

<b>1</b>	Кадастровый номер: <b>59:32:3420001:1900</b>	<b>2</b>	Лист № <b>4</b>	<b>3</b>	Всего листов: <b>5</b>
<b>4</b>	План (чертеж, схема) части земельного участка      Учетный номер части: <b>59:32:3420001:1900/1</b>				





Ведущий инженер

(наименование должности)

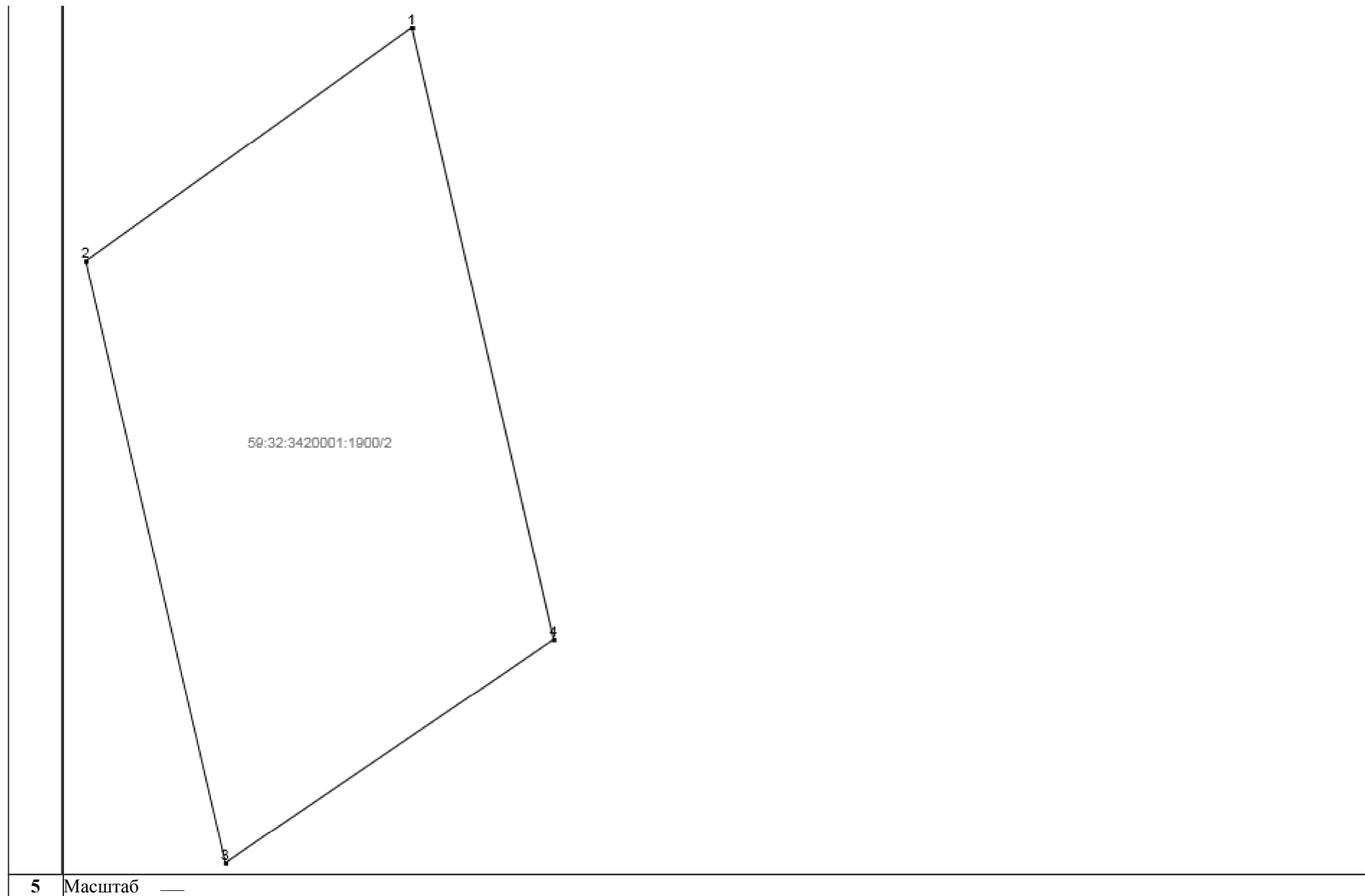
М.П.

(подпись)

Е.Н. Бомбела

(инициалы, фамилия)





Ведущий инженер

(наименование должности)

М.П.

(подпись)

Е.Н. Бомбела

(инициалы, фамилия)