

филиал федерального государственного бюджетного учреждения "Федеральная кадастровая палата Федеральной службы государственной регистрации, кадастра и картографии" по Пермскому краю

(полное наименование органа кадастрового учета)

КП.1

КАДАСТРОВЫЙ ПАСПОРТ ЗЕМЕЛЬНОГО УЧАСТКА

"21" декабря 2016г. № 5900/201/16-995141

1	Кадастровый номер: 59:32:3420001:1897	2	Лист № 1	3	Всего листов: 5
4	Номер кадастрового квартала: 59:32:3420001				
5	Предьдущие номера: 59:32:3420001:1889	6	Дата внесения номера в государственный кадастр недвижимости: 21.12.2016		
7	—				
8	Кадастровые номера объектов капитального строительства: —				
9	Адрес (описание местоположения): Пермский край, Пермский район, Двуреченское с/п, в 1,05 км. юго-западнее дома 9 по ул. Советская д. Устиново				
10	Категория земель: Земли сельскохозяйственного назначения				
11	Разрешенное использование: для сельскохозяйственного производства				
12	Площадь: 13121 +/- 40 кв. м				
13	Кадастровая стоимость: 15285.97 руб.				
14	Сведения о правах: —				
15	Особые отметки: Для данного земельного участка обеспечен доступ посредством земельного участка (земельных участков) с кадастровым номером (кадастровыми номерами) 59:32:3420001:1896.				
16	Сведения о природных объектах: —				
17	Дополнительные сведения:				
	17.1	Кадастровые номера участков, образованных с земельным участком: 59:32:3420001:1900, 59:32:3420001:1901, 59:32:3420001:1896, 59:32:3420001:1894, 59:32:3420001:1892, 59:32:3420001:1895, 59:32:3420001:1898, 59:32:3420001:1893, 59:32:3420001:1899			
	17.2	Кадастровый номер преобразованного участка: —			
	17.3	Кадастровые номера участков, подлежащих снятию или снятых с кадастрового учета: 59:32:3420001:1889			
17.4	Кадастровые номера участков, образованных из земельного участка: —				
18	Характер сведений государственного кадастра недвижимости (статус записи о земельном участке): Сведения об объекте недвижимости имеют статус временные. Дата истечения срока действия временного характера - 22.12.2021				
19	Сведения о кадастровых инженерах: Махмутова Марина Юрьевна №59-12-540, Общество с ограниченной ответственностью "ГЕОмах", 08.12.2016				

Ведущий инженер

(наименование должности)

М.П.

(подпись)

Е.Н. Бомбела

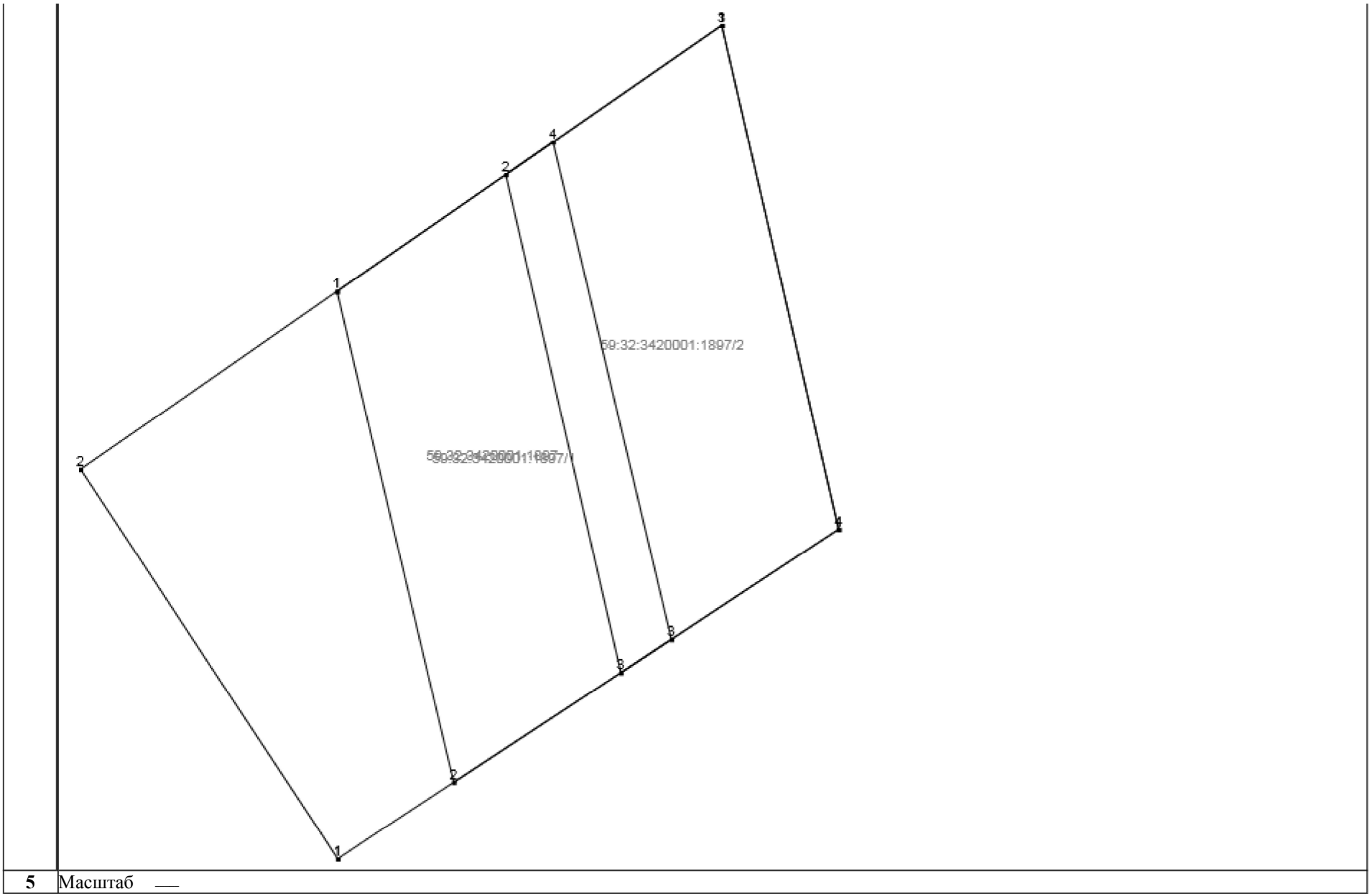
(инициалы, фамилия)

КП.2

КАДАСТРОВЫЙ ПАСПОРТ ЗЕМЕЛЬНОГО УЧАСТКА

"21" декабря 2016г. № 5900/201/16-995141

1	Кадастровый номер: 59:32:3420001:1897	2	Лист № <u>2</u>	3	Всего листов: <u>5</u>
4	План (чертеж, схема) земельного участка:				



Ведущий инженер

(наименование должности)

М.П.

(подпись)

Е.Н. Бомбела

(инициалы, фамилия)

КП.3

КАДАСТРОВЫЙ ПАСПОРТ ЗЕМЕЛЬНОГО УЧАСТКА

"21" декабря 2016г. № 5900/201/16-995141

1	Кадастровый номер: 59:32:3420001:1897	2	Лист № 3	3	Всего листов: 5
Сведения о частях земельного участка и обременениях					
	№ п/п	Учетный номер части	Площадь (м ²)	Характеристика части	
	1	2	3	4	
4	1	1	4981	, Охранная зона ВЛ-110 кВ «Владимирская-Кашино» с отпайкой на пс «Осенцы» с совместным подвесом ВЛ-110 кВ «Владимирская-Осенцы», Охранная зона ВЛ-110 кВ «Владимирская-Кашино» с отпайкой на пс «Осенцы» с совместным подвесом ВЛ-110 кВ «Владимирская-Осенцы», зона с особыми условиями использования территорий, 59.01.2.108, Постановление "О порядке установления охранных зон объектов электросетевого хозяйства и особых условий использования земельных участков, расположенных в границах таких зон" № 160 от 24.09.2009	
	2	2	5034	, ОХРАННАЯ ЗОНА ВЛ-220 КВ ВЛАДИМИРСКАЯ-ХИМКОМПЛЕКС №1, 2 НА ТЕРРИТОРИИ ПЕРМСКОГО МУНИЦИПАЛЬНОГО РАЙОНА, ОХРАННАЯ ЗОНА ВЛ-220 КВ ВЛАДИМИРСКАЯ-ХИМКОМПЛЕКС №1, 2 НА ТЕРРИТОРИИ ПЕРМСКОГО МУНИЦИПАЛЬНОГО РАЙОНА, зона с особыми условиями использования территорий, 59.32.2.370, Постановление "О порядке установления охранных зон объектов электросетевого хозяйства и особых условий использования земельных участков, расположенных в границах таких зон" № 160 от 24.02.2009	
	3	—	весь	, Единая санитарно-защитная зона промузла "Осенцы", Единая санитарно-защитная зона промузла "Осенцы", зона с особыми условиями использования территорий, 59.00.2.54, Санитарно-эпидемиологическое заключение № 59.55.18.000.Т.000731.08.13 от 08.08.2013	
	4	—	весь	, Зона с особыми условиями использования - Приаэродромная территория аэродрома аэропорта Большое Савино, Зона с особыми условиями использования - Приаэродромная территория аэродрома аэропорта Большое Савино, зона с особыми условиями использования территорий, 59.32.2.857, Постановление "Об утверждении Федеральных правил использования воздушного пространства Российской Федерации" № 138 от 11.03.2010	

Ведущий инженер

(наименование должности)

М.П.

(подпись)

Е.Н. Бомбела

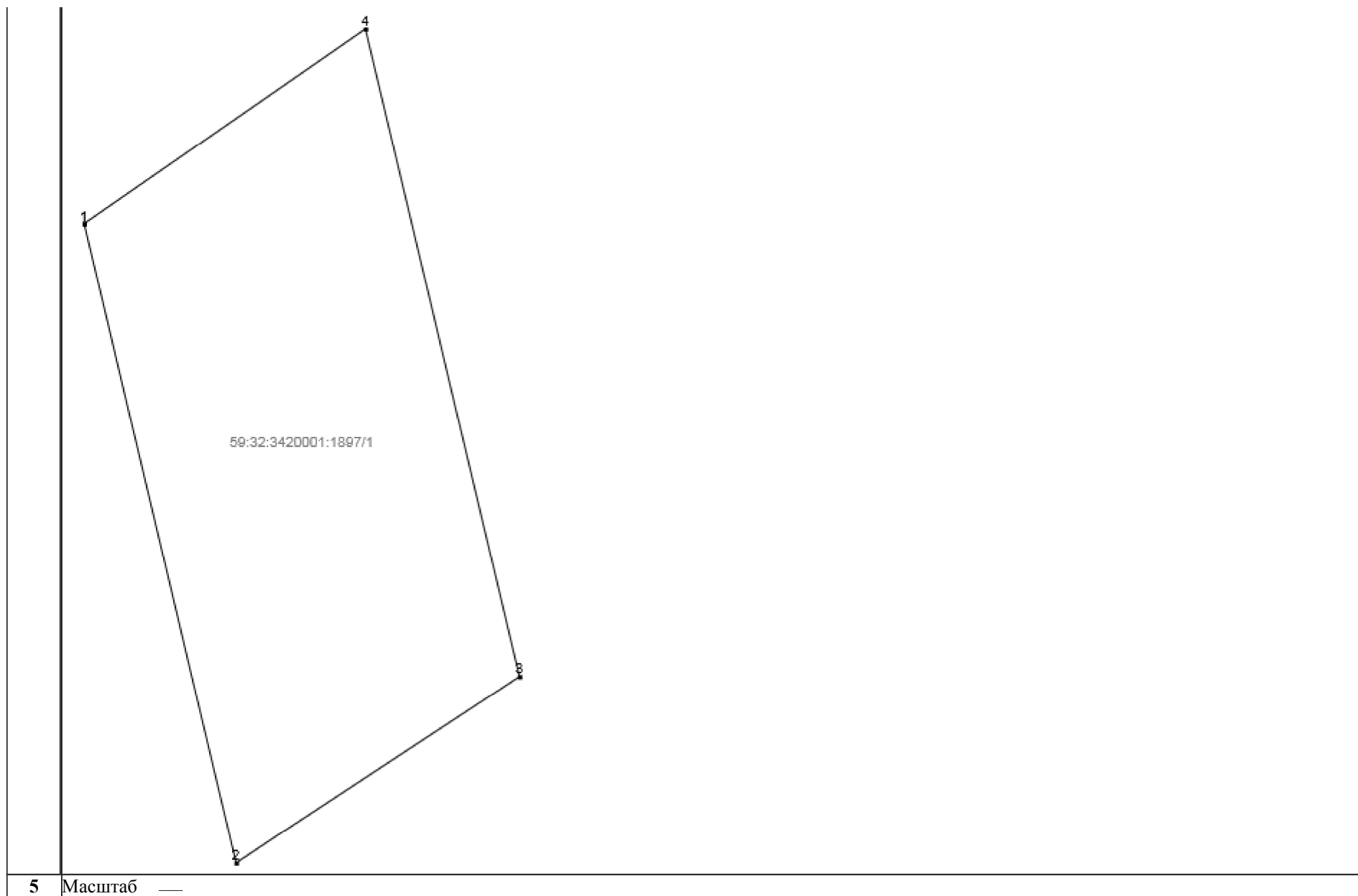
(инициалы, фамилия)

КП.4

КАДАСТРОВЫЙ ПАСПОРТ ЗЕМЕЛЬНОГО УЧАСТКА

"21" декабря 2016г. № 5900/201/16-995141

1	Кадастровый номер: 59:32:3420001:1897	2	Лист № 4	3	Всего листов: 5
4	План (чертеж, схема) части земельного участка Учетный номер части: 59:32:3420001:1897/1				



Ведущий инженер


(наименование должности)

М.П.

(подпись)

Е.Н. Бомбела

(инициалы, фамилия)



Ведущий инженер

(наименование должности)

М.П.

(подпись)

Е.Н. Бомбела

(инициалы, фамилия)